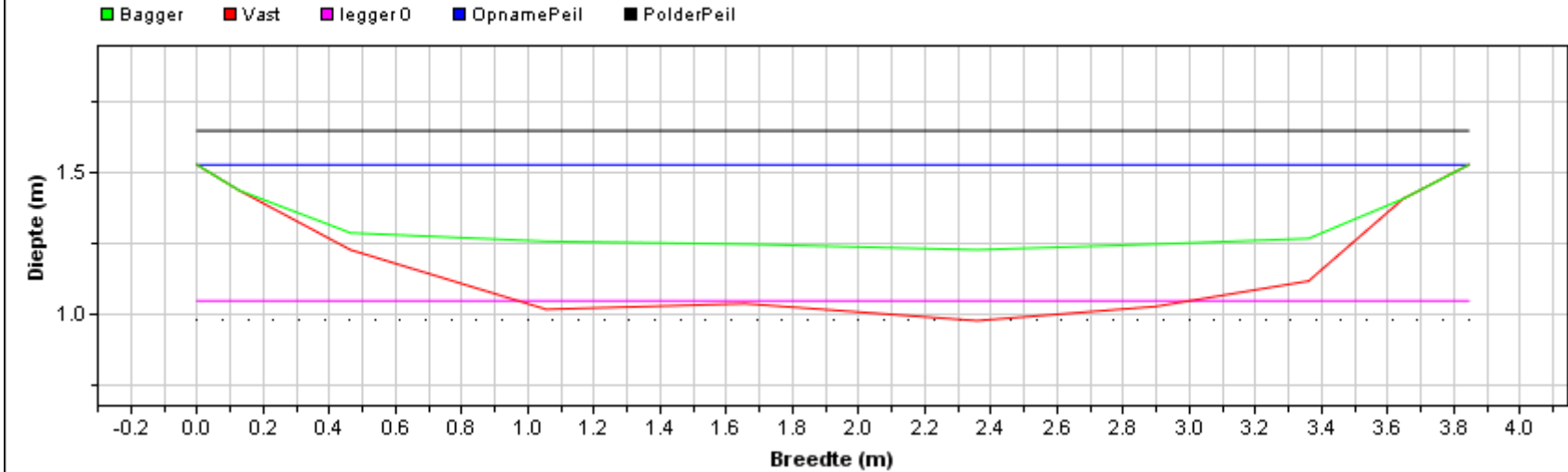


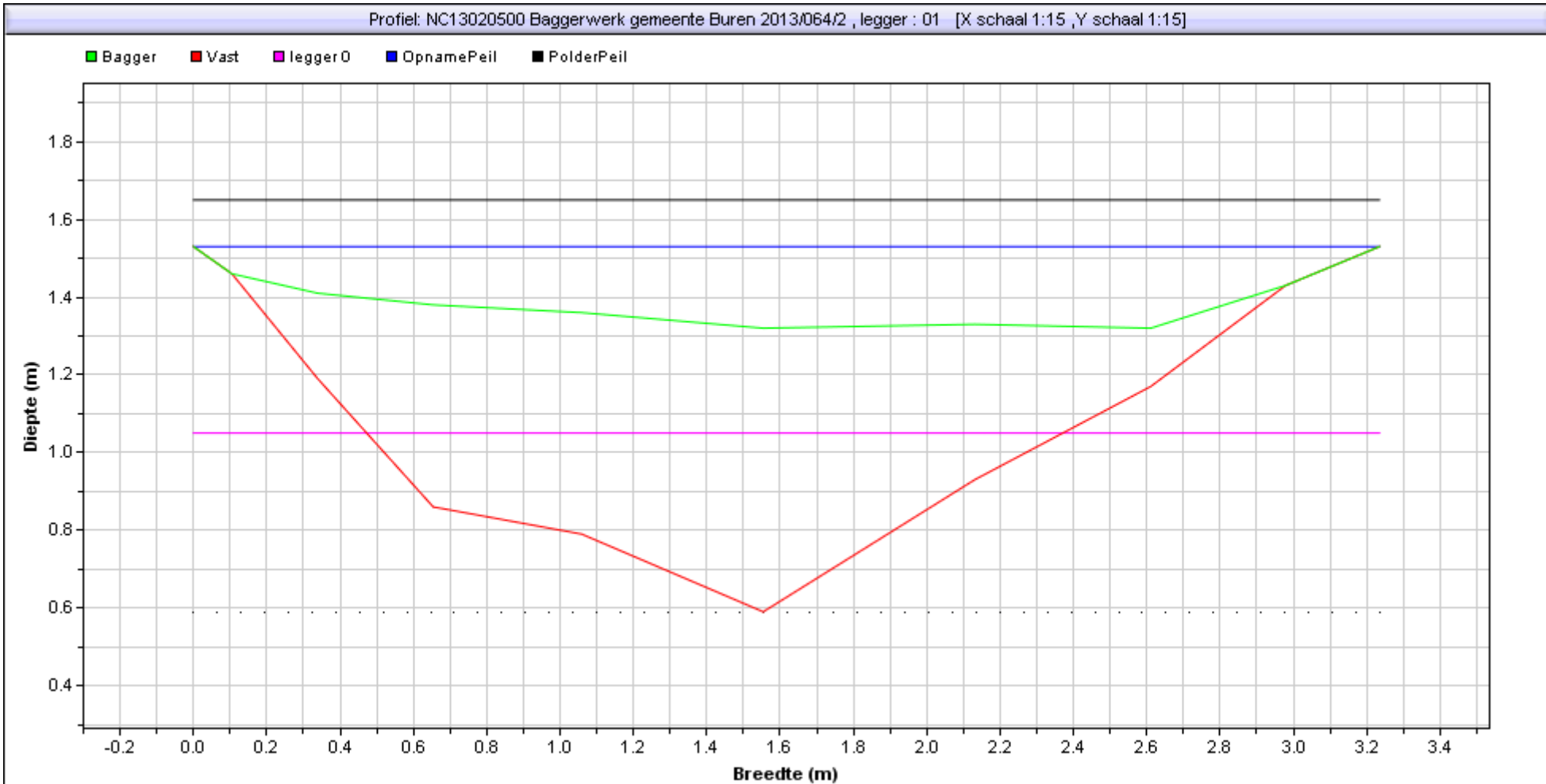
Gebied : NC13020500 Baggerwerk gemeente Buren 2013  
Project :  
Bedrijf : RPS  
Dwarsprofiel : 064 / 1      Datume uitpeiling: 0:00:00  
Beschrijving :

Profiel: NC13020500 Baggerwerk gemeente Buren 2013/064/1 , legger : 01 [X schaal 1:20 ,Y schaal 1:20]



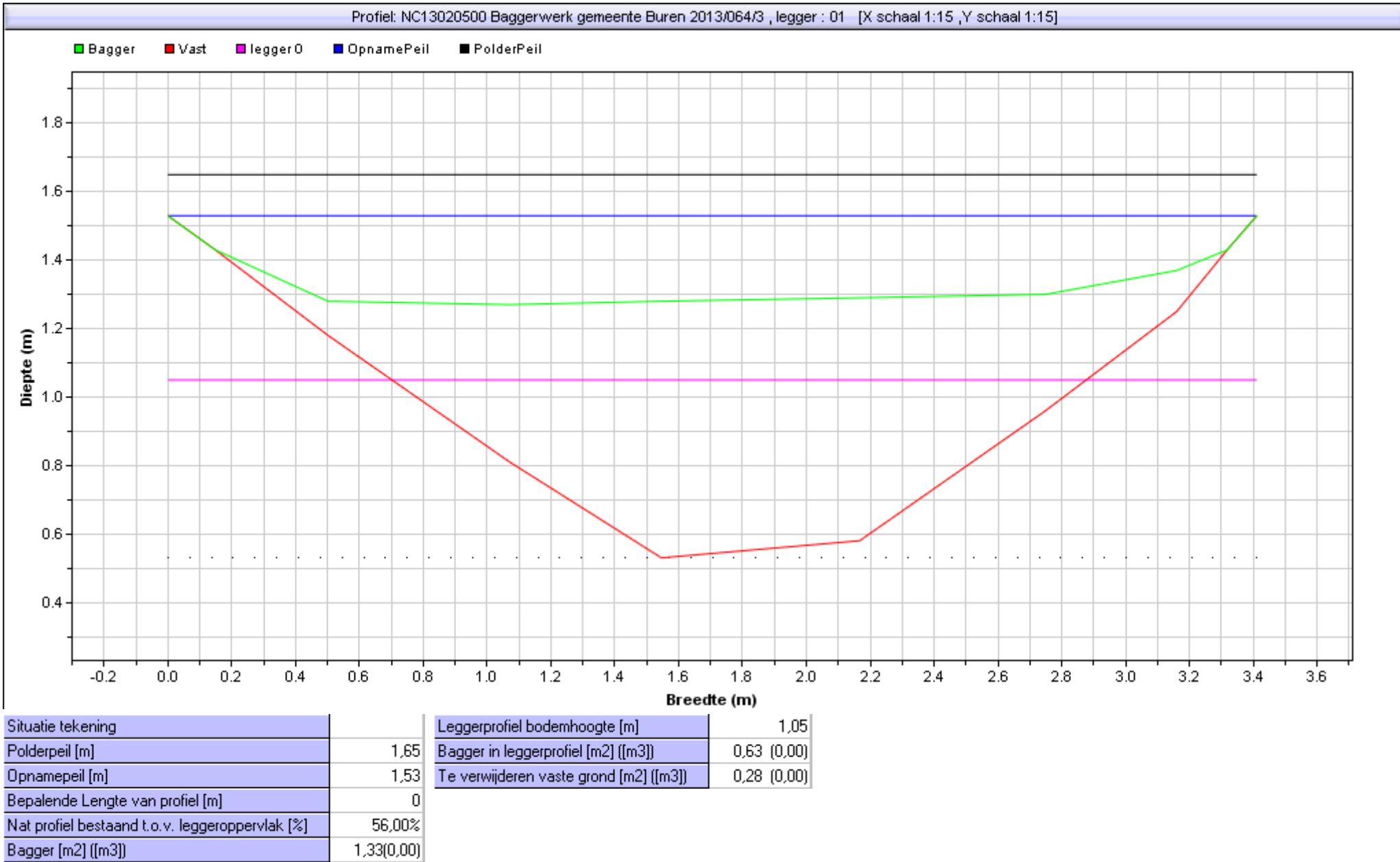
Situatie tekening		Leggerprofiel bodemhoogte [m]	1,05
Polderpeil [m]	1,65	Bagger in leggerprofiel [m2] {[m3]}	0,56 (0,00)
Opnamepeil [m]	1,53	Te verwijderen vaste grond [m2] {[m3]}	0,35 (0,00)
Bepalende Lengte van profiel [m]	0		
Nat profiel bestaand t.o.v. leggeroppervlak [%]	60,00%		
Bagger [m2] {[m3]}	0,63(0,00)		

Gebied : NC13020500 Baggerwerk gemeente Buren 2013  
Project :  
Bedrijf : RPS  
Dwarsprofiel : 064 / 2      Datume uitpeiling: 0:00:00  
Beschrijving :

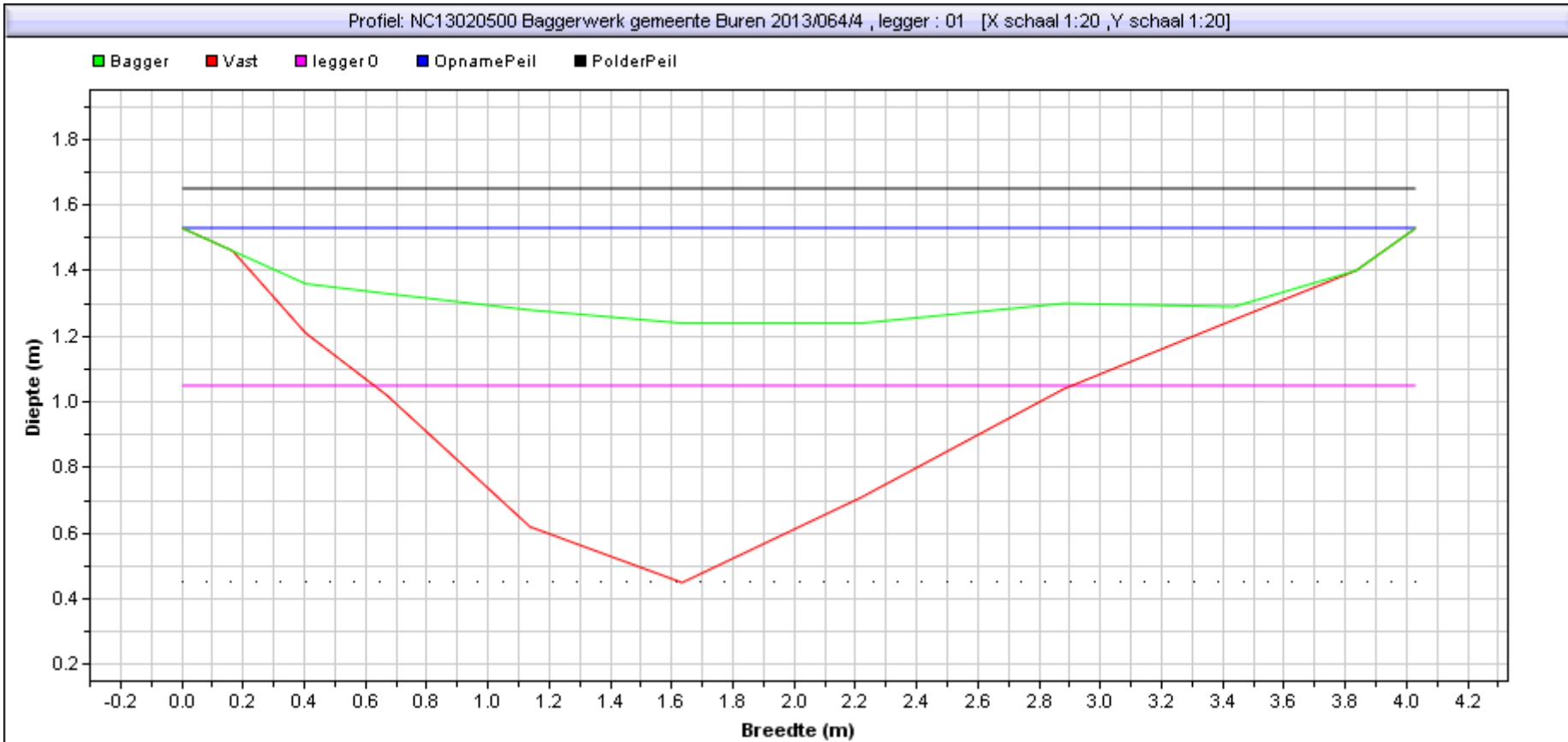


Situatie tekening		Leggerprofiel bodemhoogte [m]	1,05
Polderpeil [m]	1,65	Bagger in leggerprofiel [m2] {[m3]}	0,70 (0,00)
Opnamepeil [m]	1,53	Te verwijderen vaste grond [m2] {[m3]}	0,23 (0,00)
Bepalende Lengte van profiel [m]	0		
Nat profiel bestaand t.o.v. leggeroppervlak [%]	46,00%		
Bagger [m2] {[m3]}	1,17(0,00)		

Gebied : NC13020500 Baggerwerk gemeente Buren 2013  
Project :  
Bedrijf : RPS  
Dwarsprofiel : 064 / 3      Datume uitpeiling: 0:00:00  
Beschrijving :



Gebied : NC13020500 Baggerwerk gemeente Buren 2013  
Project :  
Bedrijf : RPS  
Dwarsprofiel : 064 / 4      Datume uitpeiling: 0:00:00  
Beschrijving :



Situatie tekening		Leggerprofiel bodemhoogte [m]	1,05
Polderpeil [m]	1,65	Bagger in leggerprofiel [m2] ([m3])	0,65 (0,00)
Opnamepeil [m]	1,53	Te verwijderen vaste grond [m2] ([m3])	0,40 (0,00)
Bepalende Lengte van profiel [m]	0		
Nat profiel bestaand t.o.v. leggeroppervlak [%]	57,00%		
Bagger [m2] ([m3])	1,40(0,00)		